

СХЕМА РАСПОЛОЖЕНИЯ ЗЕМЕЛЬНОГО УЧАСТКА НА КАДАСТРОВОМ ПЛАНЕ ТЕРРИТОРИИ

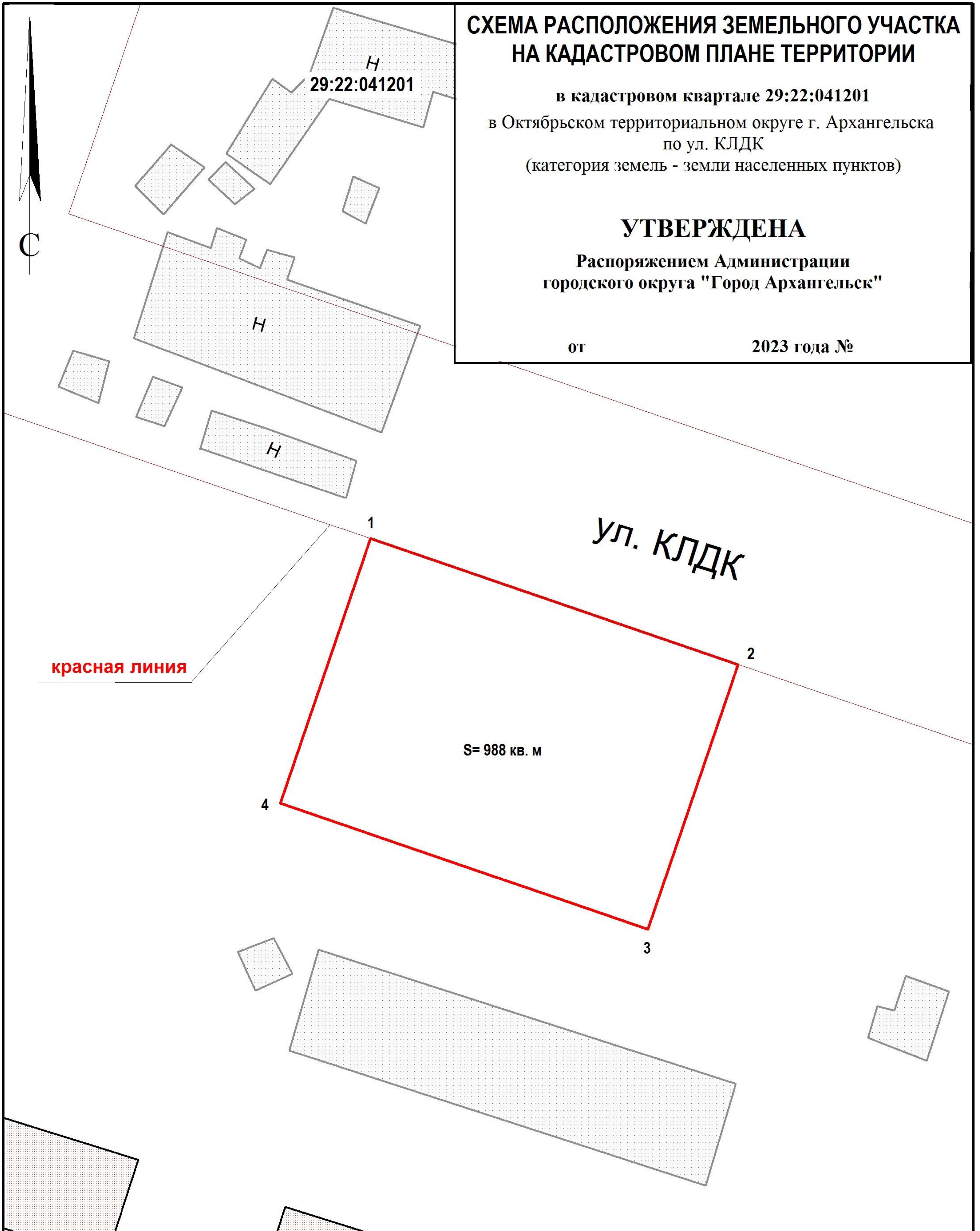
в кадастровом квартале 29:22:041201
в Октябрьском территориальном округе г. Архангельска
по ул. КЛДК
(категория земель - земли населенных пунктов)

УТВЕРЖДЕНА

Распоряжением Администрации
городского округа "Город Архангельск"

от

2023 года №





Система координат МСК-29

Условный номер земельного участка

Площадь земельного участка 988 кв. м

Обозначение характерных точек границ	координаты, м	
	X	Y
1	651110.90	2514300.87
2	651100.26	2514336.36
3	651074.71	2514328.70
4	651085.35	2514293.21

УСЛОВНЫЕ ОБОЗНАЧЕНИЯ:

-  граница образуемого земельного участка
-  граница учтенного земельного участка
- 29:22:041201** номер кадастрового квартала
- :141** кадастровый номер земельного участка

Масштаб 1 : 500